

eauQuébec

PORTAIL DES CONNAISSANCES SUR L'EAU

SAVOIR • COLLABORATION • DONNÉES

Bureau des connaissances sur l'eau
Direction de la gestion intégrée de l'eau
Ministère de l'Environnement et de la Lutte contre les changements climatiques

23 juillet 2020

Votre gouvernement

Québec

Loi sur l'eau

Bureau des connaissances sur l'eau

Orientation 6 de la SQE

Assurer la **collecte** et la **diffusion** de données et informations sur les ressources en eau, les écosystèmes aquatiques et leurs usages afin de **partager** les connaissances qui sont fiable, complète et à jour et faciliter la **collaboration**. Ceci est dans le but de **soutenir les besoins** en connaissances sur l'eau avec l'**accompagnement** des intervenants et la **sensibilisation** de la population.

Acquérir et partager les meilleures connaissances sur l'eau:

- Bonifier la **diffusion** des connaissances et l'**accompagnement des partenaires**
- Assurer le déploiement du Portail des connaissances sur l'eau

Votre gouvernement

Québec

Objectifs

- Un moyen d'accès rapide aux connaissances sur l'eau, les écosystèmes aquatiques et leurs usages
 - Permet de retrouver à partir d'un seul endroit les données, informations et connaissances sur l'eau (incluant l'expertise)
- Un lieu d'échange et de collaboration privilégié pour les professionnels de la GIRE
- Un outil qui facilite la contribution des professionnels de la GIRE dans le développement des connaissances (ex.: catalogue des utilisateurs)



Accès



Connexion



Membres



Savoir



Invitation



Sites de collaboration



Données

The screenshot shows the 'eauQuébec' portal with the following sections and features:

- Header:** 'eauQuébec PORTAIL DES CONNAISSANCES SUR L'EAU' with sub-headers 'SAVOIR • COLLABORATION • DONNÉES'.
- DERNIÈRES NOUVELLES:** A news article titled 'Mois de l'eau 2019: Preaumoivoir...' with a date of 27 mai 2019.
- SITES DE COLLABORATION:** A section with icons for a head with gears, a compass, and a group of people, and a button 'ANNUAIRE DES SITES'.
- RECHERCHE DE CONTENU:** A search bar with the text 'QUOI DE NEUF?' and a 'PAR SITE / CATEGORIE' filter.
- MES Outils WEB:** Links for 'Forum', 'Blogue', and 'Wiki'.
- CONTENU COMMUN:** A central section with icons for 'Documents', 'Liens', 'Images', 'Données', and 'Vidéos', and a button 'Ajouter un contenu +'.
- MES SITES:** A list of sites including 'Contenu du Portail - DGPE', 'SiteWeb et restauration de cours d'eau', 'Équipe du BCE', 'Géodirect - Portail des données sur l'eau pour les OBV et TCR', and 'Rapport sur l'eau - Groupe de travail', with a button 'TOUS MES SITES'.
- MES RECHERCHES:** A button 'TOUTES MES RECHERCHES'.
- ATLAS GÉOMATIQUE:** A section with a globe icon and the text '+500 COUCHES THÉMATIQUES'.
- AUTRES BASES DE DONNÉES:** Logos for 'DONNÉES QUÉBEC', 'Géoboutique Québec', 'Géoinfo L'outil de RECHERCHE', 'RSVL Réseau de surveillance volontaires des lacs', and 'OGSL Observatoire global du Saint-Laurent'.
- Footer:** 'À propos', 'Conditions d'utilisation', 'Nous joindre', and the 'Québec' logo.

Annotations on the right side of the screenshot:

- Ajouter du contenu** (purple box):
 - Contenu commun
 - Catalogue de données
 - Nouvelles
- Rechercher du contenu** (green box):
 - Outil de recherche / Google
 - Annuaire des sites
 - Autres bases de données
- Échanger** (red box):
 - Sites de collaboration
 - Forum, Wiki, Blogue
 - Expertises

The graphic illustrates the process of creating and managing a collaboration site:

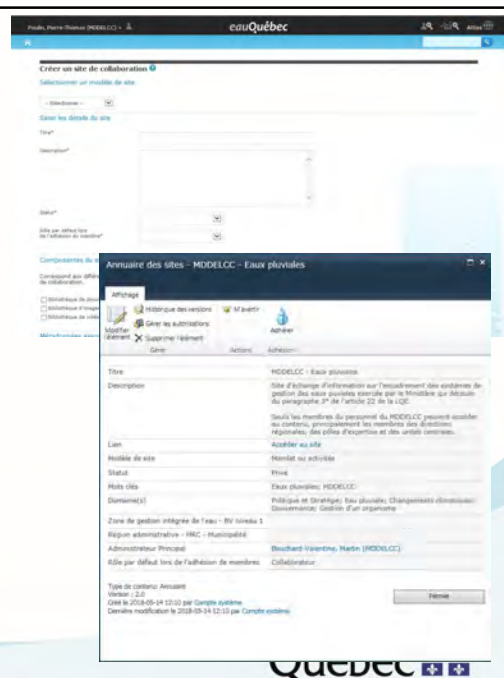
- 1. Créer et gérer un site de collaboration**
- 2. Consulter et travailler la donnée**

The graphic shows a 'SITES DE COLLABORATION' header, a central icon representing collaboration (a head with gears, a compass, and a group of people), and a button 'ANNUAIRE DES SITES'. Below this is a blue button 'Créer un nouveau site +'.

Logos for 'Votre gouvernement' and 'Québec' are visible at the bottom.

Sites de collaboration

- Trois types de site:
 - Public
 - Semi public
 - Privé
- L'administrateur choisit les sections affichées
 - Annonces
 - Blogue
 - Wiki
 - Listes
 - Calendrier
- Tout membre peut partager des fichiers



Optimisation du processus de réponse à une demande d'accès aux données sur l'eau

Rechercher sur ce site...

EAUX USÉES MUNICIPALE

Echanges d'informations, de documents, de données et d'expertise sur les eaux usées municipales. Le but de ce site de collaboration est, d'une part, de créer un lieu d'échange sur les enjeux environnementaux reliés aux eaux usées municipales et, d'autre part, de fournir les liens vers les données et documents pertinents pour les acteurs de l'eau.

FORUM

Forum

Objet	Créé par	Réponses	Dernière mise à jour
Ceci est un test	Ricard, Jean-François (MELCC)	0	2010-04-13 12:01

Documents

Type	Titre	Nom	Auteur(s)	Organisation(s)	Statut	Année	Description
📁	Atelier LEAN	Atelier LEAN					
📁	Infonabrique	Infonabrique					
📁	Plan d'action	Plan d'action					

ANNONCES

Titre

test

TEST

Mise à jour des données SOMAEU

Ajout d'une couche de données : Zones de gestion intégrée de l'eau du Saint-Laurent (ZGIESL)

LIENS

URL

Donnée Québec

Géoboutique

IGU : Infrastructure Géomatique Ouverte

SIGÉON: Système d'Information Géomatrice du Québec

IGG Données écoforrestières (LIDAR téléchargeable)

MEMBRES DU SITE

Liste des membres

Administrateur(s)

- Darnestoy, Gaëlle (MELCC)
- MARQUER, Pauline (ROBVQ)
- Quéffelec, Jesse (MELCC)
- Pinnault, Simon (MELCC)
- Poulin, Pierre-Thomas (MELCC)
- Ricard, Jean-François (MELCC)

Actions du site

- Accueil
- À propos
- Liens
- Calendrier des événements
- Gestion des adhésions
- Nouvelles
- Lois et règlements
- Autres références

ESPACE RÉSEAU - PRMH

Lieu de partage sur les Plans régionaux des milieux humides et hydriques

Une initiative de

Conditions d'utilisation

Les informations fournies sur ce site sont disponibles à des fins de préparation des plans régionaux des milieux humides et hydriques. Ces informations ne doivent pas servir à des fins de sollicitation commerciale.

Rappel: Vous avez des questions pour le MELECC sur les rituels d'élaboration des PRMH? Communiquez avec l'équipe de soutien à l'élaboration des PRMH à l'adresse suivante : prmh@environnement.gouv.qc.ca. Aussi, pour toutes questions en lien avec le programme d'aide du MELECC, adressez-vous à M^{me} Lucie Vallée à l'adresse courriel suivante: lucie.vallee@environnement.gouv.qc.ca.

Consultez le [guide de l'utilisateur](#)

Forum de discussion

1. Consultation
2. Préparation et amorçage du PRMH
 - Processus de concertation
 - Collecte de données
 - Considérations méthodologiques
3. Portrait
 - Enjeux d'aménagement du territoire
 - Enjeux environnementaux
4. Diagnostic
 - Forces, faiblesses, opportunités, menaces (FFOM)
 - Méthode de priorisation
5. Engagement de conservation
 - Spécialisation des enjeux
 - Aucune perte nette
6. Stratégie de conservation
 - Moyens de conservation
 - Réglementation et SAG
7. Plan d'action
8. Stratégie de communication
9. Autres thèmes

Nouvelles

Titre	Modifié
Les milieux humides et hydriques au cœur de la Merisier Webinaire le 18 juin ouvert à tous	2020-06-04 15:09
Séance d'information sur les PRMH pour les propriétaires	2020-06-04 10:35
Présentation de Martin Joly : Programme de restauration et de création des milieux humides et hydriques	2020-06-03 13:21
Exemple de grille d'évaluation écologique des milieux humides	2020-05-29 14:40
Présentations webinaire AA RQ : Panel sur les démarches de PRMH	2020-05-27 09:59
Webinaire flash sur l'Espace Réseau des PRMH	2020-05-15 06:56
Deux guides sur les enjeux de mobilisation et de participation des PRMH	2020-05-14 11:56
Nouvelle capsule vidéo sur les différentes fonctionnalités du PCE	2020-05-10 14:26

[Ajouter un nouvel élément](#)

Actions du site

- Accueil
- À propos
- Liens
- Calendrier des événements
- Gestion des adhésions
- Nouvelles
- Lois et règlements
- Autres références

ESPACE RÉSEAU - PRMH

Lieu de partage sur les Plans régionaux des milieux humides et hydriques

Une initiative de

Conditions d'utilisation

Les informations fournies sur ce site sont disponibles à des fins de préparation des plans régionaux des milieux humides et hydriques. Ces informations ne doivent pas servir à des fins de sollicitation commerciale.

Rappel: Vous avez des questions pour le MELECC sur les rituels d'élaboration des PRMH? Communiquez avec l'équipe de soutien à l'élaboration des PRMH à l'adresse suivante : prmh@environnement.gouv.qc.ca. Aussi, pour toutes questions en lien avec le programme d'aide du MELECC, adressez-vous à M^{me} Lucie Vallée à l'adresse courriel suivante: lucie.vallee@environnement.gouv.qc.ca.

Consultez le [guide de l'utilisateur](#)

Forum de discussion

1. Consultation
2. Préparation et amorçage du PRMH
 - Processus de concertation
 - Collecte de données
 - Considérations méthodologiques
3. Portrait
 - Enjeux d'aménagement du territoire
 - Enjeux environnementaux
4. Diagnostic
 - Forces, faiblesses, opportunités, menaces (FFOM)
 - Méthode de priorisation
5. Engagement de conservation
 - Spécialisation des enjeux
 - Aucune perte nette
6. Stratégie de conservation
 - Moyens de conservation
 - Réglementation et SAG
7. Plan d'action
8. Stratégie de communication
9. Autres thèmes

Nouvelles

Titre	Modifié
Les milieux humides et hydriques au cœur de la Merisier Webinaire le 18 juin ouvert à tous	2020-06-04 15:09
Séance d'information sur les PRMH pour les propriétaires	2020-06-04 10:35
Présentation de Martin Joly : Programme de restauration et de création des milieux humides et hydriques	2020-06-03 13:21
Exemple de grille d'évaluation écologique des milieux humides	2020-05-29 14:40
Présentations webinaire AA RQ : Panel sur les démarches de PRMH	2020-05-27 09:59
Webinaire flash sur l'Espace Réseau des PRMH	2020-05-15 06:56
Deux guides sur les enjeux de mobilisation et de participation des PRMH	2020-05-14 11:56
Nouvelle capsule vidéo sur les différentes fonctionnalités du PCE	2020-05-10 14:26

[Ajouter un nouvel élément](#)

CATALOGUE DE DONNÉES PRMH

1. Créer et gérer un site de collaboration

2. Consulter et travailler la donnée

ATLAS GÉOMATIQUE



Votre
gouvernement

Québec

Session Outils de base Mesures Annotations Sélections et recherches Données Géotraitements

Précédent Suivant Zoom avant Zoom arrière Échelle 1 : 16 000 000

Géopoints : Sélectionner

Ajouter un repère Modifier un repère Supprimer un repère

Infobulle Identifier

Catalogue Fond de carte Imprimer

Navigation Information Carte

Légende

Thèmes

- Hydronymes de la Commission
- Unités de découpage hydrogra
- Régions hydrographiques
- Zones de gestion intégrée de l
- Zones de gestion intégrée de l
- Prélèvement d'eau
- Sites de prélèvement d'eau
- Eau de surface
- Géobase du cadre hydr
 - GRHQ - Jonctions
 - GRHQ - Ordre de Strah
 - GRHQ - Sens de l'écou
 - GRHQ - Typologie du c
 - GRHQ - Plans d'eau
- Stations hydro. ouvertes M
- Stations hydro. ouvertes M
- Stations hydro. ouvertes F
- Stations hydro. fermées M
- Stations hydrométriques
- Centroides des lacs
- Embouchures des cours d'
- Isobathes de rivières
- Isobathes de lacs
- Eaux usées
- Stations d'épuration - Émis

10-Baie d'U

09-Baies James et d'Hudson

08-Baies de Hannah et de Rupert

06-Saguenay et lac Saint-Jes

00-Fleuve Sa

01-Baie de

05-Saint-Lauré et Grand-Gr

04-Cataouais et Montsal

12-Îles du fleuve Saint-L

03-Saint-Laurent sud-ouest

600km

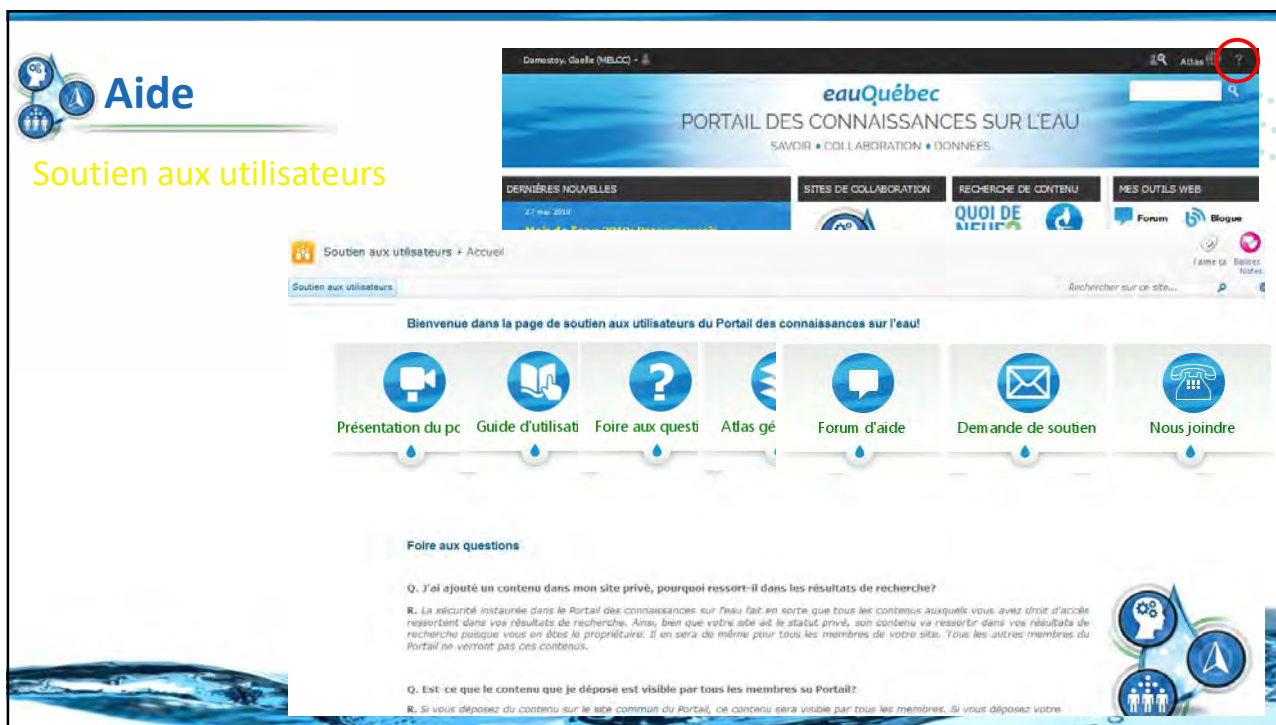
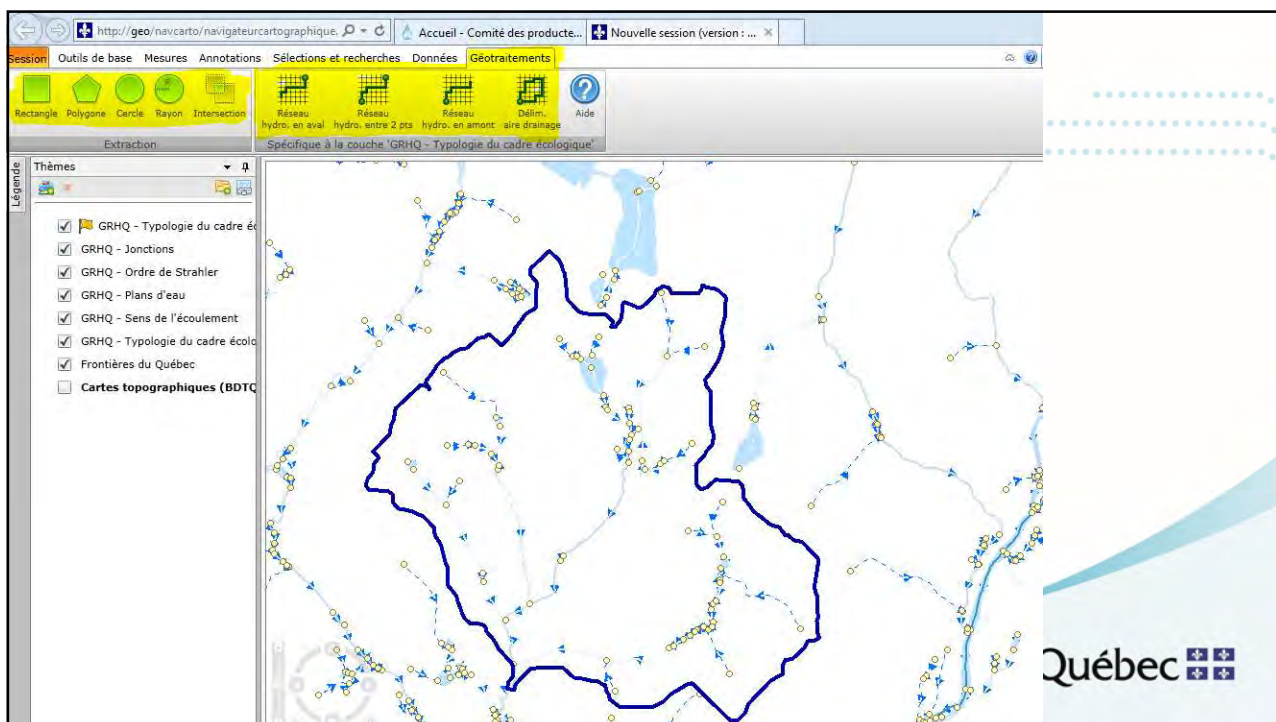
300mi

Catalogue de l'information géographique

Catalogue du Ministère | Catalogue des utilisateurs | Rechercher une couche

- Cartes de référence - Reference maps
- Domaine foncier - Land area
- Événements de sécurité civile - Civil security event
- Fonds de carte - Map background
- Imagerie - Imagery
- Milieu aquatique - Aquatic environment
- Milieu atmosphérique - Atmospheric environment
- Milieu hydrique - Water environment
- Milieu hydrogéologique - Hydrogeological environment
- Milieu industriel - Industrial environment
- Milieu municipal - Municipal environment
- Milieu naturel et biodiversité - Natural environment and biodiversity
- Milieu terrestre - Terrestrial environment
- SAGO - Entités géoréférencées - SAGO - Georeferenced entities

Ajouter Afficher les métadonnées Fermer



ÉQUIPE PCE: SERVICES



- Soutien à la création de sites de collaboration (accompagnement, personnalisation, formation)
- Dépannage technique
- Amélioration des processus pour mieux répondre aux besoins/demandes
- Concertation avec d'autres unités/MO pour faciliter l'accès aux données
- Présentations / ateliers
- Entretien de la plateforme et veille technologique

Contact:

pilotepce@environnement.gouv.qc.ca

(418) 521-3885 poste #8022

Bureau des connaissances sur l'eau-DGIE
Direction générale des politiques de l'eau